

МИНИСТЕРСТВО НАУКИ И ВЫСШЕГО ОБРАЗОВАНИЯ РОССИЙСКОЙ ФЕДЕРАЦИИ

Документ подписан простой электронной подписью

Информация о владельце: ФГБОУ ВО «Уральский государственный экономический университет»

ФИО: Силин Яков Петрович

Должность: Ректор

Дата подписания: 12.05.2023 15:47:18

Уникальный идентификатор документа:

24f866b16484076a8cbb7c509e9571e605f

Одобрена

Педагогическим советом колледжа

Утверждена

Советом по учебно-методическим
вопросам и качеству образования

протокол № 4 от 14.12.2022 г.

протокол № 4 от 06.12.2022 г.

Директор колледжа  А.Э.Чечулин

(подпись)

Председатель  Д.А. Карх

(подпись)



РАБОЧАЯ ПРОГРАММА ПРЕДМЕТА

Наименование предмета	ОУП.10 География
Специальность	09.02.07 Информационные системы и программирование
Форма обучения	очная
Год набора	2023
Разработана:	
преподаватель,	
Носкова Т.В.	

Екатеринбург
2023 г.

СОДЕРЖАНИЕ

ВВЕДЕНИЕ	3
1. ЦЕЛЬ ОСВОЕНИЯ ПРЕДМЕТА	3
2. МЕСТО ПРЕДМЕТА В СТРУКТУРЕ ООП	8
3. ОБЪЕМ ПРЕДМЕТА	8
4. ПЛАНИРУЕМЫЕ РЕЗУЛЬТАТЫ ОСВОЕНИЯ ООП	0
5. ТЕМАТИЧЕСКИЙ ПЛАН	8
6. ФОРМЫ ТЕКУЩЕГО КОНТРОЛЯ И ПРОМЕЖУТОЧНОЙ АТТЕСТАЦИИ ШКАЛЫ ОЦЕНИВАНИЯ	9
7. СОДЕРЖАНИЕ ПРЕДМЕТА	11
8. ОСОБЕННОСТИ ОРГАНИЗАЦИИ ОБРАЗОВАТЕЛЬНОГО ПРОЦЕССА ПО ПРЕДМЕТУ ДЛЯ ЛИЦ С ОГРАНИЧЕННЫМИ ВОЗМОЖНОСТЯМИ ЗДОРОВЬЯ	19
9. ПЕРЕЧЕНЬ ОСНОВНОЙ И ДОПОЛНИТЕЛЬНОЙ УЧЕБНОЙ ЛИТЕРАТУРЫ, НЕОБХОДИМОЙ ДЛЯ ОСВОЕНИЯ ПРЕДМЕТА	19
10. ПЕРЕЧЕНЬ ИНФОРМАЦИОННЫХ ТЕХНОЛОГИЙ, ВКЛЮЧАЯ ПЕРЕЧЕНЬ ЛИЦЕНЗИОННОГО ПРОГРАММНОГО ОБЕСПЕЧЕНИЯ И ИНФОРМАЦИОННЫХ СПРАВОЧНЫХ СИСТЕМ, ОНЛАЙН КУРСОВ, ИСПОЛЬЗУЕМЫХ ПРИ ОСУЩЕСТВЛЕНИИ ОБРАЗОВАТЕЛЬНОГО ПРОЦЕССА ПО ПРЕДМЕТУ	20
11. ОПИСАНИЕ МАТЕРИАЛЬНО-ТЕХНИЧЕСКОЙ БАЗЫ, НЕОБХОДИМОЙ ДЛЯ ОСУЩЕСТВЛЕНИЯ ОБРАЗОВАТЕЛЬНОГО ПРОЦЕССА ПО ПРЕДМЕТУ	21

ВВЕДЕНИЕ

Рабочая программа предмета является частью основной образовательной программы среднего профессионального образования - программы подготовки специалистов среднего звена, разработанной в соответствии с ФГОС СПО

ФГОС СПО	Федеральный государственный образовательный стандарт среднего профессионального образования по специальности 09.02.07 Информационные системы и программирование (приказ Минобрнауки России от 09.12.2016 г. № 1547)
ПС	

1. ЦЕЛЬ ОСВОЕНИЯ ПРЕДМЕТА

Изучение учебного предмета «География» направлено на достижение следующих целей:

- воспитание чувства патриотизма, взаимопонимания с другими народами, уважения культуры разных стран и регионов мира, ценностных ориентаций личности посредством ознакомления с важнейшими проблемами современности, с ролью России как составной части мирового сообщества;
- воспитание экологической культуры на основе приобретения знаний о взаимосвязи природы, населения и хозяйства на глобальном, региональном и локальном уровнях и формирование ценностного отношения к проблемам взаимодействия человека и общества;
- формирование системы географических знаний как компонента научной картины мира, завершение формирования основ географической культуры;
- развитие познавательных интересов, навыков самопознания, интеллектуальных и творческих способностей в процессе овладения комплексом географических знаний и умений, направленных на использование их в реальной действительности;
- приобретение опыта разнообразной деятельности, направленной на достижение целей устойчивого развития.

Учебный предмет относится к предметной области «Общественно-научные предметы» и является обязательной частью общеобразовательного цикла в соответствии с ФГОС среднего общего образования

Уровень освоения учебного предмета в соответствии с ФГОС среднего общего образования: базовый.

Реализация содержания учебного предмета предполагает соблюдение принципа строгой преемственности по отношению к содержанию курса «География» на ступени основного общего образования.

Результатом освоения учебного предмета "География" является формирование у обучающихся следующих результатов обучения:

Личностных:

ЛР ГВ 1. сформированность гражданской позиции обучающегося как активного и ответственного члена российского общества;

ЛР ГВ 2. осознание своих конституционных прав и обязанностей, уважение закона и правопорядка;

ЛР ГВ 3. принятие традиционных национальных, общечеловеческих гуманистических и демократических ценностей;

ЛР ГВ 4. готовность противостоять идеологии экстремизма, национализма, ксенофобии, дискриминации по социальным, религиозным, расовым, национальным признакам;

ЛР ГВ 5. готовность вести совместную деятельность в интересах гражданского общества, участвовать в самоуправлении в школе и детско-юношеских организациях;

ЛР ГВ 6. умение взаимодействовать с социальными институтами в соответствии с их функциями и назначением;

ЛР ГВ 7. готовность к гуманитарной и волонтерской деятельности;

ЛР ПВ 1. сформированность российской гражданской идентичности, патриотизма, уважения к своему народу, чувства ответственности перед Родиной, гордости за свой край, свою Родину, свой язык и культуру, прошлое и настоящее многонационального народа России;

ЛР ПВ 2. ценностное отношение к государственным символам, историческому и природному

наследию, памятникам, традициям народов России, достижениям России в науке, искусстве, спорте, технологиях, труде;

ЛР ПВ 3. идейная убежденность, готовность к служению и защите Отечества, ответственность за его судьбу;

ЛР ДНВ 1. осознание духовных ценностей российского народа;

ЛР ДНВ 2. сформированность нравственного сознания, этического поведения;

ЛР ДНВ 3. способность оценивать ситуацию и принимать осознанные решения, ориентируясь на морально-нравственные нормы и ценности;

ЛР ДНВ 4. осознание личного вклада в построение устойчивого будущего на основе формирования элементов географической и экологической культуры;

ЛР ДНВ 5. ответственное отношение к своим родителям, созданию семьи на основе осознанного принятия ценностей семейной жизни в соответствии с традициями народов России;

ЛР ЭВ 1. эстетическое отношение к миру, включая эстетику природных и историко-культурных объектов родного края, своей страны, быта, научного и технического творчества, спорта, труда, общественных отношений;

ЛР ЭВ 2. способность воспринимать различные виды искусства, традиции и творчество своего и других народов, ощущать эмоциональное воздействие искусства;

ЛР ЭВ 3. убежденность в значимости для личности и общества отечественного и мирового искусства, этнических культурных традиций и народного творчества;

ЛР ЭВ 4. готовность к самовыражению в разных видах искусства, стремление проявлять качества творческой личности;

ЛР ЦНП 1. сформированность мировоззрения, соответствующего современному уровню развития географических наук и общественной практики, основанного на диалоге культур, способствующего осознанию своего места в поликультурном мире;

ЛР ЦНП 2. совершенствование языковой и читательской культуры как средства взаимодействия между людьми и познания мира для применения различных источников географической информации в решении учебных и (или) практико-ориентированных задач;

ЛР ЦНП 3. осознание ценности научной деятельности, готовность осуществлять проектную и исследовательскую деятельность в географических науках индивидуально и в группе;

ЛР ФВ 1. сформированность здорового и безопасного образа жизни, в том числе безопасного поведения в природной среде, ответственного отношения к своему здоровью;

ЛР ФВ 2. потребность в физическом совершенствовании, занятиях спортивно-оздоровительной деятельностью;

ЛР ФВ 3. активное неприятие вредных привычек и иных форм причинения вреда физическому и психическому здоровью;

ЛР ТВ 1. готовность к труду, осознание ценности мастерства, трудолюбие;

ЛР ТВ 2. готовность к активной деятельности технологической и социальной направленности, способность инициировать, планировать и самостоятельно выполнять такую деятельность;

ЛР ТВ 3. интерес к различным сферам профессиональной деятельности в области географических наук, умение совершать осознанный выбор будущей профессии и реализовывать собственные жизненные планы;

ЛР ТВ 4. готовность и способность к образованию и самообразованию на протяжении всей жизни;

ЛР ЭВ 1. сформированность экологической культуры, понимание влияния социально-экономических процессов на состояние природной и социальной среды, осознание глобального характера экологических проблем и географических особенностей их проявления;

ЛР ЭВ 2. планирование и осуществление действий в окружающей среде на основе знания целей устойчивого развития человечества;

ЛР ЭВ 3. активное неприятие действий, приносящих вред окружающей среде;

ЛР ЭВ 4. умение прогнозировать, в том числе на основе применения географических знаний, неблагоприятные экологические последствия предпринимаемых действий, предотвращать их;

ЛР ЭВ 5. расширение опыта деятельности экологической направленности.

Метапредметных:

ПУУД БЛД 1. самостоятельно формулировать и актуализировать проблемы, которые могут быть решены с использованием географических знаний, рассматривать их всесторонне;

- ПУУД БЛД 2. устанавливать существенный признак или основания для сравнения, классификации географических объектов, процессов и явлений, и обобщения;
- ПУУД БЛД 3. определять цели деятельности, задавать параметры и критерии их достижения;
- ПУУД БЛД 3. разрабатывать план решения географической задачи с учетом анализа имеющихся материальных и нематериальных ресурсов;
- ПУУД БЛД 4. выявлять закономерности и противоречия в рассматриваемых явлениях с учетом предложенной географической задачи;
- ПУУД БЛД 5. вносить коррективы в деятельность, оценивать соответствие результатов целям; координировать и выполнять работу при решении географических задач в условиях реального, виртуального и комбинированного взаимодействия;
- ПУУД БЛД 6. креативно мыслить при поиске путей решения жизненных проблем, имеющих географические аспекты.
- ПУУД БИД 1. владеть навыками учебно-исследовательской и проектной деятельности, навыками разрешения проблем, способностью и готовностью к самостоятельному поиску методов решения практических географических задач, применению различных методов познания природных, социально-экономических и геоэкологических объектов, процессов и явлений;
- ПУУД БИД 3. владеть видами деятельности по получению нового географического знания, его интерпретации, преобразованию и применению в различных учебных ситуациях, в том числе при создании учебных и социальных проектов;
- ПУУД БИД 4. владеть научной терминологией, ключевыми понятиями и методами;
- ПУУД БИД 5. формулировать собственные задачи в образовательной деятельности и жизненных ситуациях;
- ПУУД БИД 6. выявлять причинно-следственные связи и актуализировать задачу, выдвигать гипотезу ее решения, находить аргументы для доказательства своих утверждений, задавать параметры и критерии решения;
- ПУУД БИД 7. анализировать полученные в ходе решения задачи результаты, критически оценивать их достоверность, прогнозировать изменение в новых условиях;
- ПУУД БИД 10. давать оценку новым ситуациям, оценивать приобретенный опыт;
- ПУУД БИД 11. уметь переносить знания в познавательную и практическую области жизнедеятельности;
- ПУУД БИД 12. уметь интегрировать знания из разных предметных областей;
- ПУУД БИД 13. выдвигать новые идеи, предлагать оригинальные подходы и решения, ставить проблемы и задачи, допускающие альтернативные решения.
- ПУУД РСИ 1. выбирать и использовать различные источники географической информации, необходимые для изучения проблем, которые могут быть решены средствами географии, и поиска путей их решения, для анализа, систематизации и интерпретации информации различных видов и форм представления;
- ПУУД РСИ 2. выбирать оптимальную форму представления и визуализации информации с учетом ее назначения (тексты, картосхемы, диаграммы и другие);
- ПУУД РСИ 3. оценивать достоверность информации;
- ПУУД РСИ 4. использовать средства информационных и коммуникационных технологий (в том числе и ГИС) при решении когнитивных, коммуникативных и организационных задач с соблюдением требований эргономики, техники безопасности, гигиены, ресурсосбережения, правовых и этических норм, норм информационной безопасности;
- ПУУД РСИ 5. владеть навыками распознавания и защиты информации, информационной безопасности личности.
- КУУД О 3. владеть различными способами общения и взаимодействия;
- КУУД О 4. аргументированно вести диалог, уметь смягчать конфликтные ситуации; сопоставлять свои суждения по географическим вопросам с суждениями других участников диалога, обнаруживать различие и сходство позиций, задавать вопросы по существу обсуждаемой темы;
- КУУД О 5. развернуто и логично излагать свою точку зрения по географическим аспектам различных вопросов с использованием языковых средств.
- КУУД Со 1. самостоятельно осуществлять познавательную деятельность, выявлять проблемы, ставить и формулировать собственные задачи в образовательной деятельности и жизненных ситуациях;

КУУД Со 2. самостоятельно составлять план решения проблемы с учетом имеющихся ресурсов, собственных возможностей и предпочтений;

КУУД Со 3. давать оценку новым ситуациям;

КУУД Со 4. расширять рамки учебного предмета на основе личных предпочтений;

КУУД Со 5. делать осознанный выбор, аргументировать его, брать ответственность за решение;

КУУД Со 6. оценивать приобретенный опыт;

КУУД Со 7. способствовать формированию и проявлению широкой эрудиции в разных областях знаний, постоянно повышать свой образовательный и культурный уровень.

РУУД Ск 1. давать оценку новым ситуациям, оценивать соответствие результатов целям;

РУУД Ск 2. владеть навыками познавательной рефлексии как осознания совершаемых действий и мыслительных процессов, их результатов и оснований;

РУУД Ск 3. использовать приемы рефлексии для оценки ситуации, выбора верного решения;

РУУД Ск 4. оценивать риски и своевременно принимать решения по их снижению;

РУУД ЭИ 1. способность понимать свое эмоциональное состояние, видеть направления развития собственной эмоциональной сферы, быть уверенным в себе;

РУУД ЭИ 2. принимать ответственность;

РУУД ЭИ 3. принимать себя, понимая свои недостатки и свое поведение, способность адаптироваться к эмоциональным изменениям и проявлять гибкость, быть открытым новому; стремиться к достижению цели и успеху; уметь действовать, исходя из своих возможностей;

РУУД ЭИ 4. понимать эмоциональное состояние других, учитывать его при осуществлении коммуникации, способность к сочувствию и сопереживанию;

РУУД ЭИ 5. выстраивать отношения с другими людьми, заботиться, проявлять интерес и разрешать конфликты;

РУУД РСидЛ 2. принимать мотивы и аргументы других при анализе результатов деятельности;

РУУД РСидЛ 3. признавать свое право и право других на ошибки;

РУУД РСидЛ 4. развивать способность понимать мир с позиции другого человека.

КУУД СД 1. использовать преимущества командной и индивидуальной работы;

КУУД СД 2. выбирать тематику и методы совместных действий с учетом общих интересов и возможностей каждого члена коллектива;

КУУД СД 3. принимать цели совместной деятельности, организовывать и координировать действия по ее достижению: составлять план действий, распределять роли с учетом мнений участников, обсуждать результаты совместной работы;

КУУД СД 4. оценивать качество своего вклада и каждого участника команды в общий результат по разработанным критериям;

КУУД СД 5. предлагать новые проекты, оценивать идеи с позиции новизны, оригинальности, практической значимости.

Предметных:

ПРБ 1. понимание роли и места современной географической науки в системе научных дисциплин, ее участия в решении важнейших проблем человечества:

- приводить примеры проявления глобальных проблем, в решении которых принимает участие современная географическая наука, на региональном уровне, в разных странах, в том числе в России;

- определять роль географических наук в достижении целей устойчивого развития;

ПРБ 2. освоение и применение знаний о размещении основных географических объектов и территориальной организации природы и общества (понятия и концепции устойчивого развития, зеленой энергетики, глобализации и проблема народонаселения);

выбирать и использовать источники географической информации для определения положения и взаиморасположения объектов в пространстве;

описывать положение и взаиморасположение географических объектов в пространстве;

ПРБ 3. сформированность системы комплексных социально ориентированных географических знаний о закономерностях развития природы, размещения населения и хозяйства:

- различать географические процессы и явления и распознавать их проявления в повседневной жизни; использовать знания об основных географических закономерностях для определения и сравнения свойств изученных географических объектов, явлений и процессов;

- проводить классификацию географических объектов, процессов и явлений;

устанавливать взаимосвязи между социально-экономическими и геоэкологическими процессами и явлениями; между природными условиями и размещением населения, между природными условиями и природно-ресурсным капиталом и отраслевой структурой хозяйства стран;

- формулировать и/или обосновывать выводы на основе использования географических знаний;

ПРБ 4. владение географической терминологией и системой базовых географических понятий, умение применять социально-экономические понятия для решения учебных и (или) практико-ориентированных задач;

ПРБ 5. сформированность умений проводить наблюдения за отдельными географическими объектами, процессами и явлениями, их изменениями в результате воздействия природных и антропогенных факторов:

- определять цели и задачи проведения наблюдений;
- выбирать форму фиксации результатов наблюдения;
- формулировать обобщения и выводы по результатам наблюдения;

ПРБ 6. сформированность умений находить и использовать различные источники географической информации для получения новых знаний о природных и социально-экономических процессах и явлениях, выявления закономерностей и тенденций их развития, прогнозирования:

- выбирать и использовать источники географической информации (картографические, статистические, текстовые, видео- и фотоизображения, геоинформационные системы), адекватные решаемым задачам;

- сопоставлять и анализировать географические карты различной тематики и другие источники географической информации для выявления закономерностей социально-экономических, природных и экологических процессов и явлений;

- определять и сравнивать по географическим картам разного содержания и другим источникам географической информации качественные и количественные показатели, характеризующие географические объекты, процессы и явления;

- определять и находить в комплексе источников недостоверную и противоречивую географическую информацию для решения учебных и (или) практико-ориентированных задач;

- самостоятельно находить, отбирать и применять различные методы познания для решения практико-ориентированных задач;

ПРБ 7. владение умениями географического анализа и интерпретации информации из различных источников:

- находить, отбирать, систематизировать информацию, необходимую для изучения географических объектов и явлений, отдельных территорий мира и России, их обеспеченности природными и человеческими ресурсами, хозяйственного потенциала, экологических проблем;

- представлять в различных формах (графики, таблицы, схемы, диаграммы, карты) географическую информацию; формулировать выводы и заключения на основе анализа и интерпретации информации из различных источников географической информации;

- критически оценивать и интерпретировать информацию, получаемую из различных источников;

- использовать различные источники географической информации для решения учебных и (или) практико-ориентированных задач;

ПРБ 8. сформированность умений применять географические знания для объяснения разнообразных явлений и процессов:

- объяснять изученные социально-экономические и геоэкологические процессы и явления; объяснять географические особенности стран с разным уровнем социально-экономического развития, включая особенности проявления в них глобальных проблем человечества;

- использовать географические знания о мировом хозяйстве и населении мира, об особенностях взаимодействия природы и общества для решения учебных и (или) практико-ориентированных задач;

ПРБ 9. сформированность умений применять географические знания для оценки разнообразных явлений и процессов:

- оценивать географические факторы, определяющие сущность и динамику важнейших

социально-экономических и геоэкологических процессов;

- оценивать изученные социально-экономические и геоэкологические процессы и явления;

ПР6 10. сформированность знаний об основных проблемах взаимодействия природы и общества, о природных и социально-экономических аспектах экологических проблем:

- описывать географические аспекты проблем взаимодействия природы и общества;
- приводить примеры взаимосвязи глобальных проблем;
- приводить примеры возможных путей решения глобальных проблем.

2. МЕСТО ПРЕДМЕТА В СТРУКТУРЕ ООП

Предмет относится к вариативной части учебного плана.

3. ОБЪЕМ ПРЕДМЕТА

Промежуточный контроль	Часов				
	Всего за семестр	Контактная работа (по уч.зан.)			
		Всего	Лекции	Практические занятия, включая курсовое проектирование	
Семестр 2					
Зачет с оценкой	0	46	30	16	0

5. ТЕМАТИЧЕСКИЙ ПЛАН

Тема	Наименование темы	Всего часов	Контактная работа (по уч.зан.)			Самост. работа	Контроль самостоятельной работы
			Лекции	Лабораторные	Практические занятия		
Семестр 2		46					
Тема 1.	География как наука (ЛР ГВ 1-7, ЛР ПВ 1-3, ЛР ДНВ 1-5, ЛР ЭВ 1-4, ЛР ЦНП 1-3, ЛР ФВ 1-3, ЛР ТВ 1-4, ЛР ЭВ 1-5, ПУУД БЛД 1-6, ПУУД БИД 1, 3-7,10-13, ПУУД РСИ 1-5, КУУД О 3-5, КУУД Со 1-7, РУУД Ск1-4, РУУД ЭИ 1-5, РУУД РСИДЛ 2-4, РУУД СД 1-5, ПР6 1-10)	2	2				
Тема 2.	Природопользование и геоэкология. (ЛР ГВ 1-7, ЛР ПВ 1-3, ЛР ДНВ 1-5, ЛР ЭВ 1-4, ЛР ЦНП 1-3, ЛР ФВ 1-3, ЛР ТВ 1-4, ЛР ЭВ 1-5, ПУУД БЛД 1-6, ПУУД БИД 1, 3-7,10-13, ПУУД РСИ 1-5, КУУД О 3-5, КУУД Со 1-7, РУУД Ск1-4, РУУД ЭИ 1-5, РУУД РСИДЛ 2-4, РУУД СД 1-5, ПР6 1-10)	7	3		4		
Тема 3.	Современная политическая карта. (ЛР ГВ 1-7, ЛР ПВ 1-3, ЛР ДНВ 1-5, ЛР ЭВ 1-4, ЛР ЦНП 1-3, ЛР ФВ 1-3, ЛР ТВ 1-4, ЛР ЭВ 1-5, ПУУД БЛД 1-6, ПУУД БИД 1, 3-7,10-13, ПУУД РСИ 1-5, КУУД О 3-5, КУУД Со 1-7, РУУД Ск1-4, РУУД ЭИ 1-5, РУУД РСИДЛ 2-4, РУУД СД 1-5, ПР6 1-10)	2	2				

Тема 4.	Население мира (ЛР ГВ 1-7, ЛР ПВ 1-3, ЛР ДНВ 1-5, ЛР ЭВ 1-4, ЛР ЦНП 1-3, ЛР ФВ 1-3, ЛР ТВ 1-4, ЛР ЭВ 1-5, ПУУД БЛД 1-6, ПУУД БИД 1, 3-7,10-13, ПУУД РСИ 1-5, КУУД О 3-5, КУУД Со 1-7, РУУД Ск1-4, РУУД ЭИ 1-5, РУУД РСИДЛ 2-4, РУУД СД 1-5, ПРБ 1-10)	9	4	5		
Тема 5.	Мировое хозяйство (ЛР ГВ 1-7, ЛР ПВ 1-3, ЛР ДНВ 1-5, ЛР ЭВ 1-4, ЛР ЦНП 1-3, ЛР ФВ 1-3, ЛР ТВ 1-4, ЛР ЭВ 1-5, ПУУД БЛД 1-6, ПУУД БИД 1, 3-7,10-13, ПУУД РСИ 1-5, КУУД О 3-5, КУУД Со 1-7, РУУД Ск1-4, РУУД ЭИ 1-5, РУУД РСИДЛ 2-4, РУУД СД 1-5, ПРБ 1-10)	9	7	2		
Тема 6.	Регионы и страны (ЛР ГВ 1-7, ЛР ПВ 1-3, ЛР ДНВ 1-5, ЛР ЭВ 1-4, ЛР ЦНП 1-3, ЛР ФВ 1-3, ЛР ТВ 1-4, ЛР ЭВ 1-5, ПУУД БЛД 1-6, ПУУД БИД 1, 3-7,10-13, ПУУД РСИ 1-5, КУУД О 3-5, КУУД Со 1-7, РУУД Ск1-4, РУУД ЭИ 1-5, РУУД РСИДЛ 2-4, РУУД СД 1-5, ПРБ 1-10)	12	8	4		
Тема 7.	Глобальные проблемы человечества (ЛР ГВ 1-7, ЛР ПВ 1-3, ЛР ДНВ 1-5, ЛР ЭВ 1-4, ЛР ЦНП 1-3, ЛР ФВ 1-3, ЛР ТВ 1-4, ЛР ЭВ 1-5, ПУУД БЛД 1-6, ПУУД БИД 1, 3-7,10-13, ПУУД РСИ 1-5, КУУД О 3-5, КУУД Со 1-7, РУУД Ск1-4, РУУД ЭИ 1-5, РУУД РСИДЛ 2-4, РУУД СД 1-5, ПРБ 1-10)	5	4	1		

6. ФОРМЫ ТЕКУЩЕГО КОНТРОЛЯ И ПРОМЕЖУТОЧНОЙ АТТЕСТАЦИИ ШКАЛЫ ОЦЕНИВАНИЯ

Раздел/Тема	Вид оценочного средства	Описание оценочного средства	Критерии оценивания
Текущий контроль (Приложение 4)			
Тема 1-7	Доклад	Устное публичное сообщение по теме. Количество тем - 24.	Оценивается от 2 до 5 баллов
Тема 1-7	Реферат	Письменная работа по теме. Количество тем - 28.	Оценивается от 2 до 5 баллов
Тема 1-7	Эссе	Публицистическое сочинение небольшого объема, в котором автор выражает субъективные впечатления и собственные мысли по конкретному вопросу. Количество вопросов - 28	Оценивается от 2 до 5 баллов
Тема 3-6	Географический диктант	Выполнение практических заданий с использованием контурной карты	Оценивается от 2 до 5 баллов

Тема 2-7	Тест 1-6	Студент делает выбор правильного ответа из нескольких правдоподобных, предложенных на выбор. Задания закрытой формы содержат варианты ответа, как правильные, эталонные, так и отвлекающие. Задания открытой формы требуют написание собственного ответа. Оценивается знание изученного материала. Количество вопросов 10.	Оценивается от 2 до 5 баллов
Тема 1-7	Кейсовые задания	Выполнение практико-ориентированных комплексных заданий по теме	Оценивается от 2 до 5 баллов
Промежуточный контроль (Приложение 5)			
2 семестр (ЗаО)	Контрольная работа	Контрольная работа состоит из 10 тестовых заданий: 5 - закрытого типа с выбором вариантов ответа, 5 - открытого типа. Количество вариантов - 2.	Оценивается от 2 до 5 баллов

ОПИСАНИЕ ШКАЛ ОЦЕНИВАНИЯ

Показатель оценки освоения ООП формируется на основе объединения текущей и промежуточной аттестации обучающегося.

Показатель рейтинга по каждому предмету выражается в процентах, который показывает уровень подготовки студента.

Текущая аттестация. Используется 5-балльная система оценивания. Оценка работы студента в течении семестра осуществляется преподавателем в соответствии с разработанной им системой оценки учебных достижений в процессе обучения по данному предмету.

В рабочих программах дисциплин (предметов) и практик закреплены виды текущей аттестации, планируемые результаты контрольных мероприятий и критерии оценки учебных достижений.

В течение семестра преподавателем проводится не менее 3-х контрольных мероприятий, по оценке деятельности студента.

Промежуточная аттестация. Используется 5-балльная система оценивания. Оценка работы студента по окончанию предмета (части предмета) осуществляется преподавателем в соответствии с разработанной им системой оценки достижений студента в процессе обучения по данному предмету. Промежуточная аттестация также проводится по окончанию формирования компетенций.

Показатель оценки	По 5-балльной системе	Характеристика показателя
100% - 85%	отлично	обладают теоретическими знаниями в полном объеме, понимают, самостоятельно умеют применять, исследовать, идентифицировать, анализировать, систематизировать, распределять по категориям, рассчитать показатели, классифицировать, разрабатывать модели, алгоритмизировать, управлять, организовать, планировать процессы исследования, осуществлять оценку результатов на высоком уровне
84% - 70%	хорошо	обладают теоретическими знаниями в полном объеме, понимают, самостоятельно умеют применять, исследовать, идентифицировать, анализировать, систематизировать, распределять по категориям, рассчитать показатели, классифицировать, разрабатывать модели, алгоритмизировать, управлять, организовать, планировать процессы исследования, осуществлять оценку результатов. Могут быть допущены недочеты, исправленные студентом самостоятельно в процессе работы (ответа и т.д.)
69% - 50%	удовлетворительно	обладают общими теоретическими знаниями, умеют применять, исследовать, идентифицировать, анализировать, систематизировать, распределять по категориям, рассчитать показатели, классифицировать, разрабатывать модели, алгоритмизировать, управлять, организовать, планировать процессы исследования, осуществлять оценку результатов на среднем уровне. Допускаются ошибки, которые студент затрудняется исправить самостоятельно.
49 % и менее	неудовлетворительно	обладают не полным объемом общих теоретическими знаниями, не умеют самостоятельно применять, исследовать, идентифицировать, анализировать, систематизировать, распределять по категориям, рассчитать показатели, классифицировать, разрабатывать модели, алгоритмизировать, управлять, организовать, планировать процессы исследования, осуществлять оценку результатов. Не сформированы умения и навыки для решения профессиональных задач
100% - 50%	зачтено	характеристика показателя соответствует «отлично», «хорошо», «удовлетворительно»
49 % и менее	не зачтено	характеристика показателя соответствует «неудовлетворительно»

7. СОДЕРЖАНИЕ ПРЕДМЕТА

7.1. Содержание лекций

Тема 1. География как наука (ЛР ГВ 1-7, ЛР ПВ 1-3, ЛР ДНВ 1-5, ЛР ЭВ 1-4, ЛР ЦНП 1-3, ЛР ФВ 1-3, ЛР ТВ 1-4, ЛР ЭВ 1-5, ПУУД БЛД 1-6, ПУУД БИД 1, 3-7,10-13, ПУУД РСИ 1-5, КУУД О 3-5, КУУД Со 1-7, РУУД Ск1-4, РУУД ЭИ 1-5, РУУД РСидЛ 2-4, РУУД СД 1-5, ПРБ 1-10)

"Традиционные и новые методы в географии. Географические прогнозы."

Традиционные и новые методы исследований в географических науках, их использование в разных сферах человеческой деятельности. Современные направления географических исследований.

Источники географической информации, ГИС. Географические прогнозы как результат географических исследований.

Географическая культура.

Элементы географической культуры: географическая картина мира, географическое мышление, язык географии. Их значимость для представителей разных профессий.

Тема 2. Природопользование и геоэкология. (ЛР ГВ 1-7, ЛР ПВ 1-3, ЛР ДНВ 1-5, ЛР ЭВ 1-4, ЛР ЦНП 1-3, ЛР ФВ 1-3, ЛР ТВ 1-4, ЛР ЭВ 1-5, ПУУД БЛД 1-6, ПУУД БИД 1, 3-7,10-13, ПУУД РСИ 1-5, КУУД О 3-5, КУУД Со 1-7, РУУД Ск1-4, РУУД ЭИ 1-5, РУУД РСидЛ 2-4, РУУД СД 1-5, ПРБ 1-10)
"Географическая среда".

Географическая среда как геосистема; факторы, ее формирующие и изменяющие. Адаптация человека к различным природным условиям территорий, ее изменение во времени. Географическая и окружающая среда.

"Проблемы взаимодействия человека и природы"

Опасные природные явления, климатические изменения, повышение уровня Мирового океана, загрязнение окружающей среды. "Климатические беженцы". Стратегия устойчивого развития. Цели устойчивого развития и роль географических наук в их достижении. Особо охраняемые природные территории как один из объектов целей устойчивого развития. Объекты Всемирного природного и культурного наследия

Профессионально-ориентированное содержание

"Природные ресурсы и их виды".

Особенности размещения природных ресурсов мира. Природно-ресурсный капитал регионов, крупных стран, в том числе России. Ресурсообеспеченность. Истощение природных ресурсов. Обеспеченность стран стратегическими ресурсами: нефтью, газом, ураном, рудными и другими полезными ископаемыми. Земельные ресурсы. Обеспеченность человечества пресной водой. Гидроэнергоресурсы Земли, перспективы их использования. География лесных ресурсов, лесной фонд мира. Обезлесение - его причины и распространение. Роль природных ресурсов Мирового океана (энергетических, биологических, минеральных) в жизни человечества и перспективы их использования. Агроклиматические ресурсы. Рекреационные ресурсы.

Тема 3. Современная политическая карта. (ЛР ГВ 1-7, ЛР ПВ 1-3, ЛР ДНВ 1-5, ЛР ЭВ 1-4, ЛР ЦНП 1-3, ЛР ФВ 1-3, ЛР ТВ 1-4, ЛР ЭВ 1-5, ПУУД БЛД 1-6, ПУУД БИД 1, 3-7,10-13, ПУУД РСИ 1-5, КУУД О 3-5, КУУД Со 1-7, РУУД Ск1-4, РУУД ЭИ 1-5, РУУД РСидЛ 2-4, РУУД СД 1-5, ПРБ 1-10)

"Политическая география и геополитика". Политическая карта мира и изменения, на ней происходящие. Новая многополярная модель политического мироустройства, очаги геополитических конфликтов. Политико-географическое положение. Специфика России как евразийского и приарктического государства.

"Классификации и типология стран мира".

Основные типы стран: критерии их выделения. Формы правления государства и государственного устройства.

Тема 4. Население мира (ЛР ГВ 1-7, ЛР ПВ 1-3, ЛР ДНВ 1-5, ЛР ЭВ 1-4, ЛР ЦНП 1-3, ЛР ФВ 1-3, ЛР ТВ 1-4, ЛР ЭВ 1-5, ПУУД БЛД 1-6, ПУУД БИД 1, 3-7,10-13, ПУУД РСИ 1-5, КУУД О 3-5, КУУД Со 1-7, РУУД Ск1-4, РУУД ЭИ 1-5, РУУД РСидЛ 2-4, РУУД СД 1-5, ПРБ 1-10)

"Численность и воспроизводство населения".

Численность населения мира и динамика ее изменения. Воспроизводство населения, его типы и особенности в странах с различным уровнем социально-экономического развития (демографический взрыв, демографический кризис, старение населения). Демографическая политика и ее направления в странах различных типов воспроизводства населения. Теория демографического перехода.

"Состав и структура населения".

Возрастной и половой состав населения мира. Структура занятости населения в странах с различным уровнем социально-экономического развития. Этнический состав населения. Крупные народы, языковые семьи и группы, особенности их размещения. Религиозный состав населения. Мировые и национальные религии, главные районы распространения. Население мира и глобализация. География культуры в системе географических наук. Современные цивилизации, географические рубежи цивилизации Запада и цивилизации Востока.

"Размещение населения"

Географические особенности размещения населения и факторы, его определяющие. Плотность населения, ареалы высокой и низкой плотности населения. Миграции населения: причины, основные типы и направления. Расселение населения: типы и формы. Понятие об урбанизации, ее особенности в странах различных социально-экономических типов. Городские агломерации и мегалополисы мира.

"Качество жизни населения".

Качество жизни населения как совокупность экономических, социальных, культурных, экологических условий жизни людей. Показатели, характеризующие качество жизни населения. Индекс человеческого развития как интегральный показатель сравнения качества жизни населения различных стран и регионов мира.

Тема 5. Мировое хозяйство (ЛР ГВ 1-7, ЛР ПВ 1-3, ЛР ДНВ 1-5, ЛР ЭВ 1-4, ЛР ЦНП 1-3, ЛР ФВ 1-3, ЛР ТВ 1-4, ЛР ЭВ 1-5, ПУУД БЛД 1-6, ПУУД БИД 1, 3-7,10-13, ПУУД РСИ 1-5, КУУД О 3-5, КУУД Со 1-7, РУУД Ск1-4, РУУД ЭИ 1-5, РУУД РСидЛ 2-4, РУУД СД 1-5, ПРБ 1-10)

Профессионально-ориентированное содержание

"Состав и структура мирового хозяйства. Международное географическое разделение труда".

Мировое хозяйство: состав. Основные этапы развития мирового хозяйства. Факторы размещения производства и их влияние на современное развитие мирового хозяйства. Отраслевая, территориальная и функциональная структура мирового хозяйства. Международное географическое разделение труда. Отрасли международной специализации. Условия формирования международной специализации стран и роль географических факторов в ее формировании. Аграрные, индустриальные и постиндустриальные страны. Роль и место России в международном географическом разделении труда.

Профессионально-ориентированное содержание

"Международная экономическая интеграция и глобализация мировой экономики".

Международная экономическая интеграция. Крупнейшие международные отраслевые и региональные экономические союзы. Глобализация мировой экономики и ее влияние на хозяйство стран разных социально-экономических типов. Транснациональные корпорации (ТНК) и их роль в глобализации мировой экономики.

Профессионально-ориентированное содержание

"География главных отраслей мирового хозяйства.

Промышленность мира".

Географические особенности размещения основных видов сырьевых и топливных ресурсов. Страны-лидеры по запасам и добыче нефти, природного газа и угля.

Топливо-энергетический комплекс мира: основные этапы развития, "энергопереход". География отраслей топливной промышленности. Крупнейшие страны-производители, экспортеры и импортеры нефти, природного газа и угля. Организация стран - экспортеров нефти. Современные тенденции развития отрасли, изменяющие ее географию, "сланцевая революция", "водородная" энергетика, "зеленая энергетика". Мировая электроэнергетика. Структура мирового производства электроэнергии и ее географические особенности. Быстрый рост производства электроэнергии с использованием ВИЭ. Страны-лидеры по развитию "возобновляемой" энергетики. Воздействие на окружающую среду топливной промышленности и различных типов электростанций, включая ВИЭ. Роль России как крупнейшего поставщика топливно-энергетических и сырьевых ресурсов в мировой экономике.

Металлургия мира. Географические особенности сырьевой базы черной и цветной металлургии.

Ведущие страны-производители и экспортеры стали, меди и алюминия. Современные тенденции развития отрасли. Влияние металлургии на окружающую среду. Место России в мировом производстве и экспорте цветных и черных металлов.

Машиностроительный комплекс мира. Ведущие страны-производители и экспортеры продукции автомобилестроения, авиастроения и микроэлектроники.

Химическая промышленность и лесопромышленный комплекс мира. Ведущие страны-производители и экспортеры минеральных удобрений и продукции химии органического синтеза.

Ведущие страны - производители деловой древесины и продукции целлюлозно-бумажной промышленности. Влияние химической и лесной промышленности на окружающую среду.

"Сельское хозяйство мира"

Географические различия в обеспеченности земельными ресурсами. Земельный фонд мира, его

структура. Современные тенденции развития отрасли. Органическое сельское хозяйство. Растениеводство. География производства основных продовольственных культур. Ведущие экспортеры и импортеры. Роль России как одного из главных экспортеров зерновых культур. Животноводство. Ведущие экспортеры и импортеры продукции животноводства. Рыболовство и аквакультура: географические особенности. Влияние сельского хозяйства и отдельных его отраслей на окружающую среду.

Профессионально-ориентированное содержание

Практическая работа №10. "Определение направления грузопотоков продовольствия на основе анализа статистических материалов и создание карты "Основные экспортеры и импортеры продовольствия".

Профессионально-ориентированное содержание

"Сфера услуг. Мировой транспорт".

Основные международные магистрали и транспортные узлы. Мировая система НИОКР. Международные экономические отношения: основные формы и факторы, влияющие на их развитие. Мировая торговля и туризм.

Тема 6. Регионы и страны (ЛР ГВ 1-7, ЛР ПВ 1-3, ЛР ДНВ 1-5, ЛР ЭВ 1-4, ЛР ЦНП 1-3, ЛР ФВ 1-3, ЛР ТВ 1-4, ЛР ЭВ 1-5, ПУУД БЛД 1-6, ПУУД БИД 1, 3-7,10-13, ПУУД РСИ 1-5, КУУД О 3-5, КУУД Со 1-7, РУУД Ск1-4, РУУД ЭИ 1-5, РУУД РСидЛ 2-4, РУУД СД 1-5, ПРБ 1-10)

"Регионы мира. Зарубежная Европа".

Многообразие подходов к выделению регионов мира. Регионы мира: зарубежная Европа, зарубежная Азия, Америка, Африка, Австралия и Океания.

Зарубежная Европа: состав (субрегионы: Западная Европа, Северная Европа, Южная Европа, Восточная Европа), общая экономико-географическая характеристика. Общие черты и особенности природно-ресурсного капитала, населения и хозяйства стран субрегионов. Геополитические проблемы региона.

"Зарубежная Азия"

Состав (субрегионы: Юго-Западная Азия, Центральная Азия, Восточная Азия, Южная Азия, Юго-Восточная Азия), общая экономико-географическая характеристика. Общие черты и особенности природно-ресурсного капитала, населения и хозяйства субрегионов. Особенности экономико-географического положения, природно-ресурсного капитала, населения, хозяйства стран зарубежной Азии, современные проблемы (на примере Индии, Китая, Японии).

"Америка"

Состав (субрегионы: США и Канада, Латинская Америка), общая экономико-географическая характеристика. Особенности природно-ресурсного капитала, населения и хозяйства субрегионов. Особенности экономико-географического положения природно-ресурсного капитала, населения, хозяйства стран Америки, современные проблемы (на примере США, Канады, Мексики, Бразилии). Практическая работа №12. "Объяснение особенностей территориальной структуры хозяйства Канады и Бразилии на основе анализа географических карт".

"Африка"

Состав (субрегионы: Северная Африка, Западная Африка, Центральная Африка, Восточная Африка, Южная Африка). Общая экономико-географическая характеристика. Особенности природно-ресурсного капитала, населения и хозяйства субрегионов. Экономические и социальные проблемы региона. Особенности экономико-географического положения, природно-ресурсного капитала, населения, хозяйства стран Африки (ЮАР, Египет, Алжир).

"Австралия и Океания".

Австралия и Океания: особенности географического положения. Австралийский Союз: главные факторы размещения населения и развития хозяйства. Экономико-географическое положение, природно-ресурсный капитал. Отрасли международной специализации. Географическая и товарная структура экспорта. Океания: особенности природных ресурсов, населения и хозяйства. Место в международном географическом разделении труда.

"Россия на геополитической, геоэкономической и геодемографической карте мира".

Особенности интеграции России в мировое сообщество. Географические аспекты решения внешнеэкономических и внешнеполитических задач развития России.

Тема 7. Глобальные проблемы человечества (ЛР ГВ 1-7, ЛР ПВ 1-3, ЛР ДНВ 1-5, ЛР ЭВ 1-4, ЛР ЦНП 1-3, ЛР ФВ 1-3, ЛР ТВ 1-4, ЛР ЭВ 1-5, ПУУД БЛД 1-6, ПУУД БИД 1, 3-7,10-13, ПУУД РсИ 1-5, КУУД О 3-5, КУУД Со 1-7, РУУД Ск1-4, РУУД ЭИ 1-5, РУУД РСиДЛ 2-4, РУУД СД 1-5, ПР6 1-10)
"Группы глобальных проблем: геополитические, экологические, демографические."

Геополитические проблемы: проблема сохранения мира на планете и причины роста глобальной и региональной нестабильности. Проблема разрыва в уровне социально-экономического развития между развитыми и развивающимися странами и причина ее возникновения.

"Геоэкология - фокус глобальных проблем человечества.

Глобальные экологические проблемы как проблемы, связанные с усилением воздействия человека на природу и влиянием природы на жизнь человека и его хозяйственную деятельность. Проблема глобальных климатических изменений, проблема стихийных природных бедствий, глобальные сырьевая и энергетическая проблемы, проблема дефицита водных ресурсов и ухудшения их качества, проблемы опустынивания и деградации земель и почв, проблема сохранения биоразнообразия. Проблема загрязнения Мирового океана и освоения его ресурсов.

"Глобальные проблемы народонаселения: демографическая, продовольственная, роста городов, здоровья и долголетия человека"

Взаимосвязь глобальных геополитических, экологических проблем и проблем народонаселения

"Возможные пути решения глобальных проблем".

Необходимость переоценки человечеством и отдельными странами некоторых ранее устоявшихся экономических, политических, идеологических и культурных ориентиров. Участие России в решении глобальных проблем.

7.2 Содержание практических занятий и лабораторных работ

Тема 2. Природопользование и геоэкология. (ЛР ГВ 1-7, ЛР ПВ 1-3, ЛР ДНВ 1-5, ЛР ЭВ 1-4, ЛР ЦНП 1-3, ЛР ФВ 1-3, ЛР ТВ 1-4, ЛР ЭВ 1-5, ПУУД БЛД 1-6, ПУУД БИД 1, 3-7,10-13, ПУУД РсИ 1-5, КУУД О 3-5, КУУД Со 1-7, РУУД Ск1-4, РУУД ЭИ 1-5, РУУД РСиДЛ 2-4, РУУД СД 1-5, ПР6 1-10)
Практическая работа №1 "Классификация ландшафтов с использованием источников географической информации".

Естественный и антропогенный ландшафты. Проблема сохранения ландшафтного и культурного разнообразия на Земле.

Практическая работа №2

"Определение целей и задач учебного исследования, связанного с опасными природными явлениями и (или) глобальными изменениями климата и (или) загрязнением Мирового океана, выбор формы фиксации результатов наблюдения (исследования).

Профессионально-ориентированное содержание

Практическая работа №3.1

"Оценка природно-ресурсного капитала одной из стран (по выбору) по источникам географической информации",

Профессионально-ориентированное содержание

Практическая работа №3.2

"Определение ресурсообеспеченности стран отдельными видами природных ресурсов".

Тема 4. Население мира (ЛР ГВ 1-7, ЛР ПВ 1-3, ЛР ДНВ 1-5, ЛР ЭВ 1-4, ЛР ЦНП 1-3, ЛР ФВ 1-3, ЛР ТВ 1-4, ЛР ЭВ 1-5, ПУУД БЛД 1-6, ПУУД БИД 1, 3-7,10-13, ПУУД РсИ 1-5, КУУД О 3-5, КУУД Со 1-7, РУУД Ск1-4, РУУД ЭИ 1-5, РУУД РСидЛ 2-4, РУУД СД 1-5, ПРБ 1-10)

Практическая работа №4.1 "Определение и сравнение темпов роста населения крупных по численности населения стран, регионов мира.

Практическая работа №4.2 "Объяснение особенности демографической политики в странах с различным типом воспроизводства населения".

Практическая работа №5. "Сравнение половой и возрастной структуры в странах различных типов воспроизводства населения на основе анализа половозрастных пирамид", "Прогнозирование изменений возрастной структуры отдельных стран на основе анализа различных источников географической информации".

Практическая работа №6 "Сравнение и объяснение различий в соотношении городского и сельского населения разных регионов мира на основе анализа статистических данных".

Практическая работа №7 "Объяснение различий в показателях качества жизни населения в отдельных регионах и странах мира на основе анализа источников географической информации".

Тема 5. Мировое хозяйство (ЛР ГВ 1-7, ЛР ПВ 1-3, ЛР ДНВ 1-5, ЛР ЭВ 1-4, ЛР ЦНП 1-3, ЛР ФВ 1-3, ЛР ТВ 1-4, ЛР ЭВ 1-5, ПУУД БЛД 1-6, ПУУД БИД 1, 3-7,10-13, ПУУД РсИ 1-5, КУУД О 3-5, КУУД Со 1-7, РУУД Ск1-4, РУУД ЭИ 1-5, РУУД РСидЛ 2-4, РУУД СД 1-5, ПРБ 1-10)

Профессионально-ориентированное содержание

Практическая работа №8 "Сравнение структуры экономики аграрных, индустриальных и постиндустриальных стран".

Профессионально-ориентированное содержание

Практическая работа №9 "Представление в виде диаграмм данных о динамике изменения объемов и структуры производства электроэнергии в мире".

Тема 6. Регионы и страны (ЛР ГВ 1-7, ЛР ПВ 1-3, ЛР ДНВ 1-5, ЛР ЭВ 1-4, ЛР ЦНП 1-3, ЛР ФВ 1-3, ЛР ТВ 1-4, ЛР ЭВ 1-5, ПУУД БЛД 1-6, ПУУД БИД 1, 3-7,10-13, ПУУД РсИ 1-5, КУУД О 3-5, КУУД Со 1-7, РУУД Ск1-4, РУУД ЭИ 1-5, РУУД РСидЛ 2-4, РУУД СД 1-5, ПРБ 1-10)

Практическая работа №11 "Сравнение по уровню социально-экономического развития стран различных субрегионов зарубежной Европы с использованием источников географической информации

Практическая работа №12. "Сравнение международной промышленной и сельскохозяйственной специализации Китая и Индии на основании анализа данных об экспорте основных видов продукции".

Практическая работа №13.

"Сравнение на основе анализа статистических данных роли сельского хозяйства в экономике Алжира и Эфиопии".

Практическая работа №14.

"Изменение направления международных экономических связей России в новых экономических условиях".

Тема 7. Глобальные проблемы человечества (ЛР ГВ 1-7, ЛР ПВ 1-3, ЛР ДНВ 1-5, ЛР ЭВ 1-4, ЛР ЦНП 1-3, ЛР ФВ 1-3, ЛР ТВ 1-4, ЛР ЭВ 1-5, ПУУД БЛД 1-6, ПУУД БИД 1, 3-7,10-13, ПУУД РсИ 1-5, КУУД О 3-5, КУУД Со 1-7, РУУД Ск1-4, РУУД ЭИ 1-5, РУУД РСидЛ 2-4, РУУД СД 1-5, ПРБ 1-10)

Практическая работа №15. "Выявление примеров взаимосвязи глобальных проблем человечества на основе анализа различных источников географической информации и участия России в их решении".

7.3.1. Примерные вопросы для самостоятельной подготовки к зачету/экзамену
Приложение 1

7.3.2. Практические задания по предмету для самостоятельной подготовки к зачету/экзамену
Приложение 2

7.3.3. Перечень курсовых работ
Не предусмотрено

7.4. Электронное портфолио обучающегося
Материалы не размещаются

7.5. Методические рекомендации по выполнению контрольной работы
Не предусмотрено

7.6 Методические рекомендации по выполнению курсовой работы
Не предусмотрено

8. ОСОБЕННОСТИ ОРГАНИЗАЦИИ ОБРАЗОВАТЕЛЬНОГО ПРОЦЕССА ПО ПРЕДМЕТУ ДЛЯ ЛИЦ С ОГРАНИЧЕННЫМИ ВОЗМОЖНОСТЯМИ ЗДОРОВЬЯ

По заявлению студента

В целях доступности освоения программы для лиц с ограниченными возможностями здоровья при необходимости кафедра обеспечивает следующие условия:

- особый порядок освоения предмета, с учетом состояния их здоровья;
- электронные образовательные ресурсы по предмету в формах, адаптированных к ограничениям их здоровья;
- изучение предмета по индивидуальному учебному плану (вне зависимости от формы обучения);
- электронное обучение и дистанционные образовательные технологии, которые предусматривают возможности приема-передачи информации в доступных для них формах.
- доступ (удаленный доступ), к современным профессиональным базам данных и информационным справочным системам, состав которых определен РПД.

9. ПЕРЕЧЕНЬ ОСНОВНОЙ И ДОПОЛНИТЕЛЬНОЙ УЧЕБНОЙ ЛИТЕРАТУРЫ, НЕОБХОДИМОЙ ДЛЯ ОСВОЕНИЯ ПРЕДМЕТА

Сайт библиотеки УрГЭУ

<http://lib.usue.ru/>

Основная литература:

1. Симагин Ю. А., Обыграйкин А. В. Экономическая география и регионалистика [Электронный ресурс]: Учебник Для СПО. - Москва: Юрайт, 2022. - 487 – Режим доступа: <https://urait.ru/bcode/490220>

2. Шульгина О.В., Козаренко А. Е., Самусенко Д.Н. География [Электронный ресурс]: Учебник. - Москва: ООО "Научно-издательский центр ИНФРА-М", 2023. - 313 с. – Режим доступа: <https://znanium.com/catalog/product/1904348>

3. Коломиец А. В., Сафонов А. А., Сафонова М. А., Сеницина О. С., Соколова Н. А. География для колледжей [Электронный ресурс]: учебник и практикум для спо. - Москва: Юрайт, 2023. - 362 с – Режим доступа: <https://urait.ru/bcode/530520>

4. Калущков В. Н. География России [Электронный ресурс]:учебник и практикум для спо. - Москва: Юрайт, 2023. - 305 с – Режим доступа: <https://urait.ru/bcode/530513>

5. Калущков В. Н. География России. Базовый и углубленный уровни: 10—11 классы [Электронный ресурс]:учебник и практикум для соо. - Москва: Юрайт, 2023. - 305 с – Режим доступа: <https://urait.ru/bcode/531080>

Дополнительная литература:

1. Кужель Ю. Л., Граве А. Г. География туризма. Центральная и Южная Европа (Венгрия, Хорватия, Словения, Албания) [Электронный ресурс]:Учебник Для СПО. - Москва: Юрайт, 2022. - 400 – Режим доступа: <https://urait.ru/bcode/496237>

2. Кужель Ю. Л., Бурукина О. А., Грачева Н. В., Гущина Н. В., Ниссан М. Д., Салас Лусуриага Е. Д. География туризма. Центральная и Южная Америка [Электронный ресурс]:учебник для спо. - Москва: Юрайт, 2023. - 449 с – Режим доступа: <https://urait.ru/bcode/518291>

3. Кужель Ю. Л., Польшова Л. А., Граве А. Г., Крючков А. А. География туризма. Центральная Европа [Электронный ресурс]:учебник для спо. - Москва: Юрайт, 2023. - 517 с – Режим доступа: <https://urait.ru/bcode/516597>

4. Григорьев А. А. Удивительная география [Электронный ресурс]:учебное пособие. - Москва: Юрайт, 2023. - 364 с – Режим доступа: <https://urait.ru/bcode/516554>

10. ПЕРЕЧЕНЬ ИНФОРМАЦИОННЫХ ТЕХНОЛОГИЙ, ВКЛЮЧАЯ ПЕРЕЧЕНЬ ЛИЦЕНЗИОННОГО ПРОГРАММНОГО ОБЕСПЕЧЕНИЯ И ИНФОРМАЦИОННЫХ СПРАВОЧНЫХ СИСТЕМ, ОНЛАЙН КУРСОВ, ИСПОЛЬЗУЕМЫХ ПРИ ОСУЩЕСТВЛЕНИИ ОБРАЗОВАТЕЛЬНОГО ПРОЦЕССА ПО ПРЕДМЕТУ

Перечень лицензионного программного обеспечения:

Astra Linux Common Edition. Договор № 1 от 13 июня 2018, акт от 17 декабря 2018. Срок действия лицензии - без ограничения срока.

МойОфис стандартный. Соглашение № СК-281 от 7 июня 2017. Дата заключения - 07.06.2017. Срок действия лицензии - без ограничения срока.

Перечень информационных справочных систем, ресурсов информационно-телекоммуникационной сети «Интернет»:

Справочно-правовая система Консультант+. Срок действия лицензии до 31.12.2023

Справочно-правовая система Гарант. Договор № 58419 от 22 декабря 2015. Срок действия лицензии -без ограничения срока

11. ОПИСАНИЕ МАТЕРИАЛЬНО-ТЕХНИЧЕСКОЙ БАЗЫ, НЕОБХОДИМОЙ ДЛЯ ОСУЩЕСТВЛЕНИЯ ОБРАЗОВАТЕЛЬНОГО ПРОЦЕССА ПО ПРЕДМЕТУ

Реализация учебного предмета осуществляется с использованием материально-технической базы УрГЭУ, обеспечивающей проведение всех видов учебных занятий и научно-исследовательской и самостоятельной работы обучающихся:

Специальные помещения представляют собой учебные аудитории для проведения всех видов занятий, групповых и индивидуальных консультаций, текущего контроля и промежуточной аттестации.

Помещения для самостоятельной работы обучающихся оснащены компьютерной техникой с возможностью подключения к сети "Интернет" и обеспечением доступа в электронную информационно-образовательную среду УрГЭУ.

Все помещения укомплектованы специализированной мебелью и оснащены мультимедийным оборудованием спецоборудованием (информационно-телекоммуникационным, иным компьютерным), доступом к информационно-поисковым, справочно-правовым системам, электронным библиотечным системам, базам данных действующего законодательства, иным информационным ресурсам служащими для представления учебной информации большой аудитории.

Для проведения занятий лекционного типа презентации и другие учебно-наглядные пособия, обеспечивающие тематические иллюстрации.

**7.3.1. Примерные вопросы для самостоятельной подготовки к
дифференцированному зачету**

Вопросы к зачету по географии.

Блок А.

1. Государственный строй стран мира.
2. Дайте определение понятию «ресурсообеспеченность».
3. Минеральные и земельные ресурсы мира.
4. Агроклиматические, водные и биологические ресурсы.
5. Рекреационные ресурсы.
6. Численность и воспроизводство населения мира.
7. Демографическая политика.
8. Половой и возрастной состав населения мира.
9. Этнический и религиозный состав мира.
10. Урбанизация.
11. Характерные черты НТР.
12. Назовите отрасли промышленности.
13. Сельское хозяйство и рыболовство.
14. География транспорта.
15. ЭГП России.

Блок Б.

Дайте общую характеристику и покажите на карте страну/регион:

1. Зарубежная Европа.
2. Зарубежная Азия.
3. Китай.
4. Япония.
5. Индия.
6. Австралия.
7. Африка.
8. США.
9. Канада.
10. Латинская Америка.
11. Ближнее зарубежье.
12. Россия.

7.3.2. Практические задания для самостоятельной подготовки к дифференцированному зачету

1 Эффективность работы солнечных панелей, используемых для энергоснабжения жилых домов, во многом зависит от продолжительности светового дня. Расположите перечисленные города в порядке увеличения продолжительности светового дня 25 июня, начиная с города с наименьшей продолжительностью светового дня. Запишите в таблицу получившуюся последовательность цифр.

- 1) Нижний Новгород
- 2) Краснодар
- 3) Сыктывкар

Ответ:

--	--	--

2 В Суксуне Пермского края открылось производство защитной спецодежды.

Карты какого географического района России необходимо выбрать, чтобы найти информацию, необходимую для оценки условий размещения данного предприятия?

Ответ: _____.

ИЛИ

Марина включила радио, когда в выпуске новостей передавали сообщение о наводнении.

Выход из берегов рек в центральных районах страны стал причиной гибели трёх пропавших без вести как минимум 19 человек. В результате стихии почти 1,5 миллиона домов остались без водоснабжения в столице страны Сантьяго и её окрестностях.

Марина не услышала начало сообщения и не поняла, в какой стране произошло стихийное бедствие. Определите, о какой стране шла речь в сообщении.

Ответ: _____.

3

Ядерная энергетика – активно развивающаяся отрасль. Очевидно, что ей предназначено большое будущее, так как запасы нефти, природного газа, угля постепенно иссякают, а уран достаточно распространён на Земле. Вместе с тем, развивая ядерную энергетiku, нельзя забывать о безопасности и здоровье людей.

В каких трёх из перечисленных регионов России построены крупные АЭС? Запишите цифры, под которыми указаны эти регионы.

- 1) Ставропольский край
- 2) Республика Карелия
- 3) Тверская область
- 4) Ростовская область
- 5) Ленинградская область
- 6) Астраханская область

Ответ:

ИЛИ

--	--	--

Электроэнергетика является отраслью, во многом определяющей развитие всех отраслей хозяйства страны. Количество производимой в стране электроэнергии является важным показателем уровня экономического развития страны.

Какие три из перечисленных стран составляют тройку мировых лидеров по производству электроэнергии? Запишите цифры, под которыми указаны эти страны.

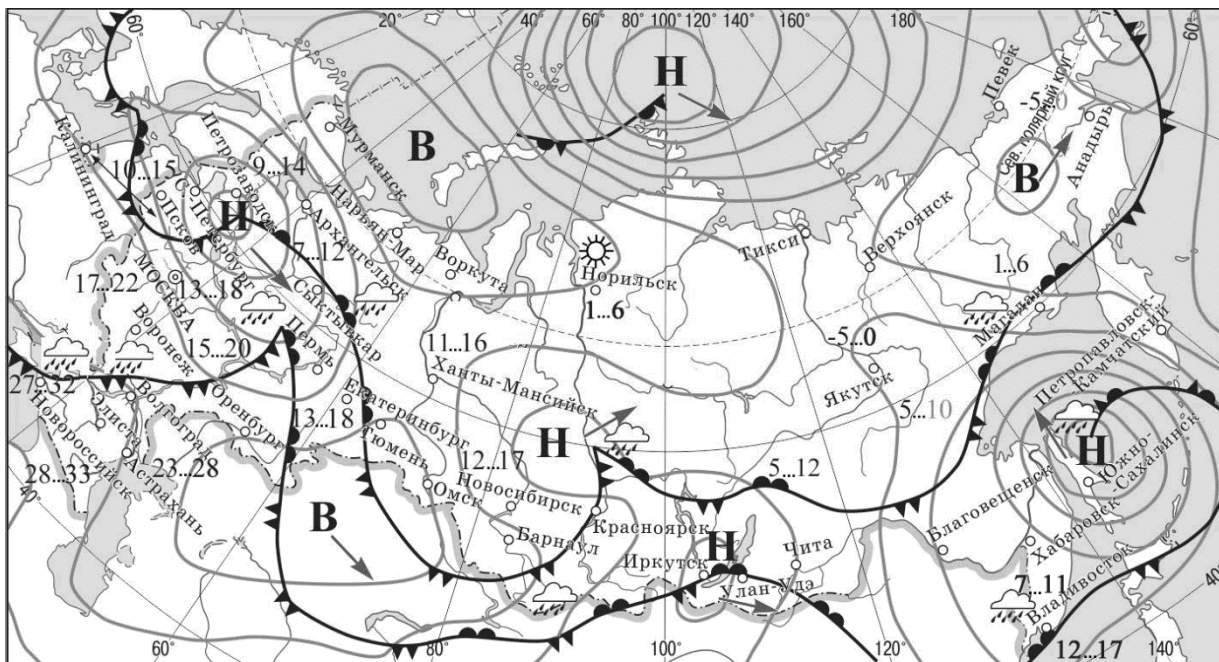
- 1) США
- 2) Китай
- 3) Бразилия
- 4) Индия
- 5) Франция
- 6) Саудовская Аравия

Ответ:

--	--	--

Задания 4–6 выполняются с использованием приведённой ниже карты.

Карта прогноза погоды на 15 сентября (на 15 часов по московскому времени)



17..22 температура воздуха (°С)

 тёплый атмосферный фронт


 холодный атмосферный фронт

 дождь

 ясно

В область высокого атмосферного давления

Н область низкого атмосферного давления

 направление перемещения барических образований

 изобары

4 С антициклонами весной обычно связана солнечная погода. Назовите один (любой) город в Европейской части России из числа показанных на карте, погоду в котором 15 сентября будет определять антициклон.

Ответ: _____.

5 Кирилл из Новосибирска прослушал прогноз погоды по радио: «Завтра, 16 сентября ожидается похолодание, возможны осадки в виде дождя, ветер порывистый», но не услышал, для его ли города этот прогноз был составлен. С помощью карты определите, для какого из показанных на карте городов был составлен этот прогноз.

Ответ: _____.

6 Прочитайте прогноз погоды на 16 сентября для города Владивостока: «16 сентября во Владивостоке заметно потеплеет, температура воздуха днём повысится до 12–17 градусов, ожидается облачная погода, пройдут дожди».

Объясните, почему во Владивостоке ожидается выпадение атмосферных осадков.

Ответ: _____

7

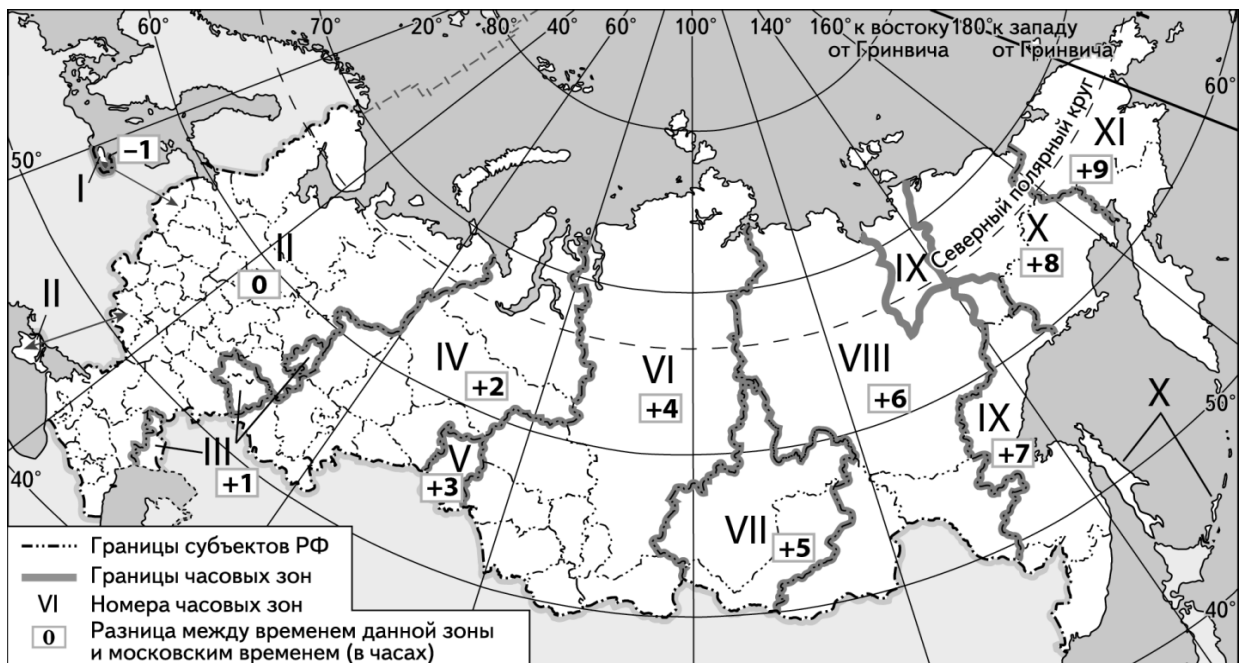
Потенциал российских регионов для развития туризма огромен. Каждый из них имеет рекреационные ресурсы, способные привлечь тысячи туристов из России и зарубежных стран. Определите субъект Российской Федерации по описанию его рекреационного потенциала.

«Уникальные природно-климатические условия республики создают широкие возможности для развития практически всех видов туризма. Большой интерес у туристов и альпинистов вызывают ледники. Особо охраняемые территории представлены двумя заповедниками, в том числе Катунским, пятью заказниками, зоной покоя "Укок", природным парком "Белуха". Уникальные природные объекты, такие как Телецкое озеро, гора Белуха и др., решением ЮНЕСКО внесены в список Всемирного наследия».

Ответ: Республика _____.

8

На выборах депутатов Государственной Думы избирательные участки работают с 8 до 20 часов по местному времени. Используя карту, определите, в каких из перечисленных регионов в 14 часов 30 минут по московскому времени голосование уже закончилось. Запишите цифры, под которыми они указаны.



- 1) Красноярский край
- 2) Камчатский край
- 3) Республика Бурятия
- 4) Сахалинская область
- 5) Республика Саха (Якутия)
- 6) Тюменская область

Ответ: _____.

9

Прочитайте приведённый ниже текст, в котором пропущен ряд слов (словосочетаний). Выберите из предлагаемого списка слова (словосочетания), которые необходимо вставить на места пропусков, обозначенных буквами. Обратите внимание на то, что слов (словосочетаний) в списке больше, чем Вам потребуется для заполнения пропусков. Каждое слово (словосочетание) может быть использовано только один раз. Запишите текст номера выбранных слов (словосочетаний).

Демографическая ситуация в Швеции

По статистическим данным, на начало 2017 г. в Швеции на постоянной основе проживало более 10 млн человек, что на 1,5 млн человек больше, чем в начале XXI в. Основной прирост населения был обеспечен за счёт _____ (А) – превышения числа иммигрантов над числом эмигрантов. При этом в стране прекратилась естественная убыль населения: показатель _____ (Б) ежегодно был выше показателя _____ (В). По-прежнему сохранилась тенденция увеличения доли лиц пожилого возраста в общей численности населения страны.

Список слов (словосочетаний):

- 1) естественный прирост
- 2) миграционный прирост
- 3) смертность
- 4) рождаемость
- 5) средняя продолжительность жизни
- 6) урбанизация

Запишите в таблицу под каждой буквой номер выбранного Вами слова (словосочетания).

Ответ:

А	Б	В

10

На уроке учащиеся анализировали статистические данные, приведённые ниже в таблице, в целях сравнения темпов роста промышленного производства в Канаде и во Франции в период с 2012 по 2014 г. Наталья указала, что и в Канаде, и во Франции ежегодно происходило увеличение объёмов промышленного производства.

Динамика объёмов промышленного производства

(в % к предыдущему году)

Страна	2012 г.	2013 г.	2014 г.
1) Канада	100,1	101,6	103,9
2) Франция	97,3	99,1	99,2

Правильный ли вывод сделала Наталья? Свой ответ обоснуйте.

Ответ: _____

11

Какие из следующих высказываний верны? Запишите цифры, под которыми указаны эти высказывания.

- 1) Уровень экономического развития страны напрямую зависит от её обеспеченности разнообразными природными ресурсами.
- 2) Темп роста населения Земли зависит от превышения рождаемости над смертностью.
- 3) Чем выше на месторождении доля добычи каменного угля открытым способом, тем выше его себестоимость.
- 4) Повышение содержания метана в атмосфере приводит к усилению парникового эффекта.
- 5) Тёплые течения способствуют уменьшению количества атмосферных осадков.

Ответ: _____.

12

Уровень экономического развития страны во многом определяет особенности её населения и хозяйства. Установите соответствие между страной и её характерной особенностью: к каждому элементу первого столбца подберите соответствующий элемент из второго столбца.

СТРАНА

ОСОБЕННОСТЬ

- | | |
|-------------------|---|
| А) Афганистан | 1) высокая (более 75%) доля сферы услуг в ВВП |
| Б) Великобритания | 2) высокая (более 30%) доля экономически |
| В) Чад | активного населения, занятого в сельском |
| | хозяйстве |

Запишите в таблицу выбранные цифры под соответствующими буквами.

Ответ:

А	Б	В

13

В настоящее время к стратегически важным материалам, разведанные запасы которых имеют стратегическое значение, стали относить руды таких металлов, как литий, кобальт и др. Учащиеся нашли в Интернете информацию о том что в мире 2017 г. было добыто 44 700 т лития, при этом показатель ресурсообеспеченности этим металлом на этот год составлял 358 лет.

Определите, какова была величина разведанных запасов лития в 2017 г.

Ответ: _____ тонн.

Не забудьте перенести краткие ответы в бланк ответов № 1 в соответствии с инструкцией по выполнению работы. Проверьте, чтобы каждый ответ был записан рядом с правильным номером задания.

**Задания 14–16 выполняются с использованием приведённого ниже текста.
Ответы на задания запишите в поля ответов в тексте работы.**

К 2021 г. в Великобритании построят крупнейшую в мире ветровую электростанцию мощностью 1,2 ГВт. Гигантский комплекс морских ветровых генераторов будет возведён у восточного побережья Великобритании. Новая электростанция будет находиться в морских водах в 120 км от берега графства Йоркшир – одного из северных графств Англии – и занимать площадь 407 км².

14 Назовите море, в акватории которого будет построена новая ветровая электростанция. Ответ:

15 Назовите ещё один (любой) тип электростанций, использующих возобновляемые источники энергии, построенных в акватории Мирового океана.

Ответ: _____

16 Объясните, почему ветровые электростанции всё чаще размещаются в морской акватории.

Ответ: _____

Система оценивания проверочной работы по географии

Правильный ответ на каждое из заданий 1, 2, 4, 5, 7–9, 11, 13 оценивается 1 баллом.

Задание считается выполненным верно, если ответ совпадает с указанным ниже эталоном.

В заданиях 3, 8 и 11 цифры могут быть приведены в любом порядке.

Полное правильное выполнение заданий 3 и 12 оценивается 2 баллами. Ответы на эти задания оцениваются следующим образом: полное правильное выполнение задания –

2 балла; выполнение задания с одной ошибкой (одной неверно указанной, в том числе лишней, цифрой наряду со всеми верными цифрами) ИЛИ неполное выполнение задания (отсутствие одной необходимой цифры) – 1 балл; неверное выполнение задания (при указании двух или более ошибочных цифр) – 0 баллов.

**Приложение 4
к рабочей программе**

Федеральное государственное бюджетное образовательное учреждение высшего
образования
УРАЛЬСКИЙ ГОСУДАРСТВЕННЫЙ ЭКОНОМИЧЕСКИЙ УНИВЕРСИТЕТ

УТВЕРЖДЕНЫ
на заседании педагогического совета колледжа

**ОЦЕНОЧНЫЕ МАТЕРИАЛЫ ДЛЯ ПРОВЕДЕНИЯ
ТЕКУЩЕГО КОНТРОЛЯ
по учебному предмету**

География

Тематика эссе

1. Какие политические режимы существуют в современном мире и каковы их характерные черты?
2. Что собой представляет республиканская форма правления и как она представлена на современной политической карте мира?
3. Что собой представляет монархическая форма правления и как она представлена на современной политической карте мира?
4. Объясните, в чем заключается различие между унитарной и федеративной формами административно-территориального устройства стран и как они представлены на современной политической карте мира.
5. Охарактеризуйте формирование и сущность понятий о географической и окружающей среде.
6. Объясните содержание понятия о природопользовании и назовите главные научные концепции, с ним связанные.
7. Дайте характеристику теоретических основ проблемы рационального использования природных ресурсов.
8. Объясните, как вы понимаете ресурсообеспеченность и как ее определяют.
9. В чем заключаются эколого-географические исследования?
10. Объясните, что входит в понятие «ресурсы Мирового океана», и представьте его в виде схемы.
11. Охарактеризуйте размещение нефтяных и газовых ресурсов на континентальном шельфе Мирового океана.
12. Расскажите об энергетических ресурсах Мирового океана.
13. Дайте оценку биологических ресурсов Мирового океана и объясните, какие проблемы возникают в связи с их использованием.
14. Объясните, что входит в понятие о климатических и космических ресурсах.
15. Дайте краткую характеристику рекреационных ресурсов. На какие типы и классы их подразделяют?
16. Охарактеризуйте источники сведений о численности населения.
17. Покажите на конкретных примерах ускорение процесса роста численности мирового населения в эпоху Новейшего времени.
18. Объясните различия между темпами роста населения в отдельных крупных регионах мира.
19. Опираясь на теорию демографического перехода, охарактеризуйте причины демографического взрыва в развивающихся странах.
20. Назовите основные меры экологической политики.
21. Охарактеризуйте осуществление экологической политики на региональном и глобальном уровнях.
22. Дайте характеристику экологической ситуации в экономически высокоразвитых странах.
23. Расскажите о том, как экологическая политика осуществляется в странах с переходной экономикой.
24. Объясните, почему наиболее сложная экологическая ситуация ныне характерна для большинства развивающихся стран.

Темы для доклада

1. Какие политические режимы существуют в современном мире и каковы их характерные черты?
2. Что собой представляет республиканская форма правления и как она представлена на современной политической карте мира?
3. Что собой представляет монархическая форма правления и как она представлена на современной политической карте мира?

4. Объясните, в чем заключается различие между унитарной и федеративной формами административно-территориального устройства стран и как они представлены на современной политической карте мира.
5. Охарактеризуйте формирование и сущность понятий о географической и окружающей среде.
6. Объясните содержание понятия о природопользовании и назовите главные научные концепции, с ним связанные.
7. Дайте характеристику теоретических основ проблемы рационального использования природных ресурсов.
8. Объясните, как вы понимаете ресурсообеспеченность и как ее определяют.
9. В чем заключаются эколого-географические исследования?
10. Объясните, что входит в понятие «ресурсы Мирового океана», и представьте его в виде схемы.
11. Охарактеризуйте размещение нефтяных и газовых ресурсов на континентальном шельфе Мирового океана.
12. Расскажите об энергетических ресурсах Мирового океана.
13. Дайте оценку биологических ресурсов Мирового океана и объясните, какие проблемы возникают в связи с их использованием.
14. Объясните, что входит в понятие о климатических и космических ресурсах.
15. Дайте краткую характеристику рекреационных ресурсов. На какие типы и классы их подразделяют?
16. Охарактеризуйте источники сведений о численности населения.
17. Покажите на конкретных примерах ускорение процесса роста численности мирового населения в эпоху Новейшего времени.
18. Объясните различия между темпами роста населения в отдельных крупных регионах мира.
19. Опираясь на теорию демографического перехода, охарактеризуйте причины демографического взрыва в развивающихся странах.
20. Назовите основные меры экологической политики.
21. Охарактеризуйте осуществление экологической политики на региональном и глобальном уровнях.
22. Дайте характеристику экологической ситуации в экономически высокоразвитых странах.
23. Расскажите о том, как экологическая политика осуществляется в странах с переходной экономикой.
24. Объясните, почему наиболее сложная экологическая ситуация ныне характерна для большинства развивающихся стран.

Темы для рефератов

1. Географические представления в эпоху Возрождения.
2. Христофор Колумб и его проект.
3. Морской путь Васко да Гама.
4. Кругосветное путешествие Магеллана.
5. Пиратские экспедиции XVI-XVIII вв.
6. Викинги и их походы.
7. История возникновения географических карт, первые карты.
8. Знаменитые походы Ермака.
9. Путешествия Ивана Москвитина.
10. Открытия Семена Дежнева.
11. Экспедиции И.И. Беринг
12. Геологическое строение и полезные ископаемые своего района, экологические проблемы, связанные с их добычей и переработкой

13. Геология, рельеф и полезные ископаемые Урала (Западной или Средней Сибири, Кавказа или другой физико-географической страны)
14. Карстовые формы рельефа на Урале
15. Криогенная морфоскульптура и ледниковые формы рельефа России
16. Радиационный и тепловой баланс географической оболочки и Среднего Урала
17. Циркуляция атмосферы и характер погоды по регионам России
18. Климат и воды Урала (Средней Азии, Западной Сибири, Забайкалья или другой физико-географической страны)
19. Характеристика озер и болот своего района
20. Ландшафтная картосхема лесного парка (ООПТ) и методика ее составления
21. Высотная поясность Урала (Кавказа, Тянь-Шаня, Алтай, Саянских гор, гор Тывы или другого горного района)
22. Физико-географическая характеристика гор Северо-Восточной Сибири
23. Влажные тропические леса Земли и экологические проблемы данной природной зоны.
24. Ледниковые периоды Земли и их влияние на климат (рельеф, почвенно-растительный покров) Северной Америки и Евразии.
25. Национальные парки, особенности их размещения (материк по выбору) и физико-географическая характеристика территорий.
26. Сравнительная характеристика высотной поясности Альп и Гималаев.
27. Экологические проблемы национальных парков США и Канады.
28. Эндемики растительного и животного мира материка и физико-географические закономерности их размещения (материк по выбору).

Примеры тестовых заданий

Тема 3. Политическая карта Мира

1. Найдите правильные пары названий стран – гигантов по площади и их столиц:
 - а) США – Нью-Йорк;
 - б) Великобритания – Лондон;
 - в) Австралия – Канберра;
 - г) Канада – Оттава;
 - д) Китай – Шанхай.
2. Найдите правильные пары названий стран – гигантов по населению и их столиц:
 - а) Нигерия – Каир;
 - б) Индонезия – Джакарта;
 - в) Пакистан – Исламабад;
 - г) Саудовская Аравия – Эр-Рияд;
 - д) Канада – Оттава.

Тема 2. География мировых природных ресурсов

1. Какие из указанных утверждений верны?
 - а) Географическая среда – часть земной природы, с которой человеческое общество непосредственно взаимодействует в своей жизни и производственной деятельности.
 - б) Понятие «природа» более широкое, чем понятие «географическая среда».
 - в) Географическая среда – необходимое условие жизни и деятельности общества.
 - г) Все перечисленные.
2. Ресурсами, выделяемыми по характеру использования, являются:
 - а) минеральные;
 - б) рекреационные;
 - в) климатические;
 - г) таких ресурсов нет.

Тема 4. География населения мира

1. Демографическим взрывом называют:

- а) рост терроризма в перенаселенных странах;
- б) рациональный тип воспроизводства населения;
- в) феномен быстрого роста численности населения в развивающихся странах в середине XX века;
- г) все перечисленное.

2. Выберите правильные утверждения:

- а) решающее воздействие на воспроизводство населения оказывают социально-экономические факторы;
- б) никогда население мира не возрастало так быстро как в середине XX века;
- в) к 2000 году численность населения Земли превысила 6 млрд. человек;
- г) все перечисленные утверждения правильные.

Тема 5. Научно-техническая революция и мировое хозяйство

1. Научно-техническая революция – это:

- а) качественный скачок в развитии науки и техники;
- б) исторически сложившаяся совокупность национальных хозяйств;
- в) переворот в производительных силах, основанный на превращение науки в непосредственную производительную силу общества;
- г) все перечисленное.

2. выберите неверное утверждение:

- а) под универсальностью НТР понимается охват этим процессом всех сфер и отраслей хозяйства;
- б) четыре составные части НТР – наука, управление, электронизация, химизация;
- в) увеличение объема доменных печей – пример эволюционного развития техники и технологии;
- г) примером комплексной автоматизации может служить использование роботов при производстве автомобилей.

Тема 5. География отраслей мирового хозяйства

1. Выберите неверные утверждения.

- а) Саудовская Аравия, США и Россия входят в первую тройку стран по размерам добычи нефти.
- б) Россия, США и Канада входят в первую тройку стран по размерам добычи угля.
- в) Индия и Китай не входят в первую десятку стран по размерам выработки электроэнергии.
- г) Экспорт каменного угля из Западной Европы в США получил название «угольного моста».
- д) Более $\frac{3}{4}$ электроэнергии Франции вырабатывается на АЭС.

2. Выберите варианты, в которой все три страны относятся к «великим горнодобывающим державам»:

- а) США, Бразилия, Индия;
- б) Китай, США, Япония;
- в) США, Россия, ОАЭ;
- г) Япония, США, Германия;
- д) Китай, Австралия, ЮАР.

Тема 6. Регионы и страны

Страны Европы

1. Найдите варианты, в которых верно указаны названия морей и стран, которые они омывают:

- а) Норвежское, Балтийское – Швеция;
- б) Северное, Средиземное – Великобритания;
- в) Северное, Балтийское – Германия;

- г) Черное, Адриатическое – Италия;
- д) Норвежское, Баренцево – Норвегия.

2. Найдите варианты, в которых верно указаны страны, граничащие друг с другом:

- а) Польша, Чехия, Германия;
- б) Италия, Австрия, Венгрия;
- в) Испания, Франция, Швейцария;
- г) Норвегия, Швеция, Финляндия;
- д) Словакия, Литва, Польша.

Зарубежная Азия. Австралия

1. Какие государства владеют территорией острова Калимантан?

- а) Индонезия, Папуа – Новая Гвинея;
- б) Таиланд, Малайзия, Мьянма;
- в) Индия, Шри-Ланка, Бангладеш;
- г) Малайзия, Бруней, Индонезия.

2. Найдите вариант, в котором верно указаны страны, граничащие друг с другом:

- а) Китай, Индия, Бангладеш;
- б) Лаос, Камбоджа, Таиланд;
- в) Саудовская Аравия, Ирак, Турция;
- г) Сирия, Иран, Пакистан;
- д) Казахстан, Китай, Вьетнам.

Африка

1. Какое из указанных государств имеет площадь более 1 млн. км² и омывается красным морем?

- а) Ливия;
- б) Эритрея;
- в) Мавритания;
- г) Судан;
- д) ЮАР.

2. Выберите королевство с правильно указанной столицей:

- а) Лесото – Каир;
- б) Кения – Найроби;
- в) Марокко – Рабат;
- г) Свазиленд – Претория;
- д) Эфиопия – Могадишо.

Северная Америка

1. Какие страны относятся к Северной Америке в экономической и социальной географии?

- а) Все страны, входящие в организацию НАФТА;
- б) Все страны материка Северная Америка;
- в) Мексика и США;
- г) США и Канада.

2. Каково население Северной Америки?

- а) более 300 млн. человек;
- б) более 1 млрд. человек;
- в) 280 млн. человек;
- г) 30,5 млн. человек.

Латинская Америка

1. Какая из указанных стран Латинской Америки имеет выход только к Атлантическому океану?

- а) Мексика;
- б) Боливия;
- в) Панама;
- г) Колумбия;
- д) Аргентина.

2. Какое островное государство Латинской Америки имеет наибольшую площадь?

- а) Доминиканская Республика;
- б) Куба;
- в) Гаити;
- г) Гренада;
- д) Ямайка.

Тема 7. Глобальные проблемы человечества

1. Какое утверждение вы считаете неверным?

- а) По мере истощения минеральных ресурсов суши люди все чаще будут использовать морскую воду для получения различных химических элементов;
- б) Добыча нефти на морском шельфе включает загрязнение океана;
- в) Площадь тропических лесов сокращается настолько быстро, что создание национальных парков и заповедников не может предотвратить исчезновение многих видов растений и животных;
- г) В конце XX века на первый план выдвинулись экономические и демографические проблемы.

2. Выберите правильные утверждения.

- а) В ближайшее время решающее воздействие на численность и воспроизводство населения Земли будут оказывать развивающиеся страны;
- б) Снижение темпов роста городского населения в развитых странах будет способствовать возрождению традиции многодетных семей;
- в) Рост городского населения в развивающихся странах будет опережать реальное развитие городов;
- г) В странах, где ощущается постоянная нехватка продуктов, большая часть населения занята в промышленности.

Примеры кейсовых заданий

1. Используя предложенную инфографику, проанализируйте изменения ВВП стран – республик бывшего Советского Союза в период с 1991 по 2018 гг.

ВВП СТРАН ДО И ПОСЛЕ РАЗВАЛА СССР

КАК ИЗМЕНИЛОСЬ ЭКОНОМИЧЕСКОЕ ПОЛОЖЕНИЕ СТРАН БЫВШЕГО СССР ЗА 28 ЛЕТ
(Рейтинг стран по ВВП (ППС) на душу населения, 1990 — 2018 гг)



ИЗМЕНЕНИЕ ВВП (ППС) НА ДУШУ НАСЕЛЕНИЯ С 1990 ПО 2018 ГГ, \$

Страны	1990	1995	2000	2010	2018	Изменение с 1990 г 1995 к 1990	2018 к 1990
Азербайджан	5502	2420	3534	15628	18076	-56%	229%
Армения	2419	1584	2318	6567	10176	-35%	321%
Беларусь	5399	3978	5994	15907	20003	-26%	270%
Грузия	5174	1673	2587	6598	11485	-68%	122%
Казахстан	8434	6121	7888	19690	27550	-27%	227%
Киргизия	2246	1237	1644	2733	3844	-45%	71%
Латвия	7813	5508	8018	17575	29901	-30%	283%
Литва	9305	5923	8456	20110	34826	-36%	274%
Молдавия	3330	1900	1840	3832	7305	-43%	119%
Россия	8012	5611	6825	20498	29267	-30%	265%
Таджикистан	2356	926	935	2064	3416	-61%	45%
Туркмения	5375	3354	4227	9741	19527	-38%	263%
Узбекистан	1985	1634	1984	4154	7665	-18%	286%
Украина	6763	3689	3803	7666	9283	-45%	37%
Эстония	10733	6283	9420	21602	34096	-41%	218%
Среднее знч.	5656	3456	4632	11624	17761	-39%	214%
Весь мир	5449	6479	7928	12837	17914	19%	229%

Источники: <https://www.google.com/publicdata/directory>; [https://ru.wikipedia.org/wiki/Список_стран_по_ВВП_\(ППС\)_на_душу_населения](https://ru.wikipedia.org/wiki/Список_стран_по_ВВП_(ППС)_на_душу_населения)

11.2019

2. Используя предложенную инфографику, проанализируйте изменения, произошедшие с земельным фондом России.



Примеры заданий для географического диктанта

Политическая карта мира

Нанесите на карту столицы перечисленных стран

1. Габон
2. Венгрия
3. Бразилия
4. Гвинея-Бисау
5. Дания
6. Зимбабве
7. Ирландия
8. Исландия
9. Камерун
10. Канада
11. Киргизия
12. Мадагаскар
13. Мозамбик
14. Молдова
15. Никарагуа
16. Пакистан
17. Руанда
18. Северная Македония
19. Сербия
20. Турция

География населения

Нанести на контурную карту крупнейшие по численности города мира и подписать страну, в которой они находятся. Звездочкой отметить среди нанесенных городов столицы.

1. Шанхай, Китай
2. Пекин, Китай
3. Стамбул, Турция
4. Карачи, Пакистан
5. Токио, Япония
6. Лагос, Нигерия
7. Москва, Россия
8. Сан-Паулу, Бразилия
9. Киншаса, Демократическая Республика Конго
10. Нью-Йорк, США
11. Сеул, Корея
12. Дели, Индия
13. Каир, Египет
14. Джакарта, Индонезия
15. Мехико, Мексика
16. Лондон, Великобритания
17. Тегеран, Иран
18. Хошимин, Вьетнам
19. Рио-де-Жанейро, Бразилия
20. Бангкок, Таиланд

**Приложение 5
к рабочей программе**

Федеральное государственное бюджетное образовательное учреждение высшего образования
УРАЛЬСКИЙ ГОСУДАРСТВЕННЫЙ ЭКОНОМИЧЕСКИЙ УНИВЕРСИТЕТ

УТВЕРЖДЕНЫ
на заседании педагогического совета колледжа

**ОЦЕНОЧНЫЕ МАТЕРИАЛЫ ДЛЯ ПРОВЕДЕНИЯ
ПРОМЕЖУТОЧНОГО КОНТРОЛЯ**
по учебному предмету
География

Контрольные работы

Федеральное государственное бюджетное образовательное учреждение высшего образования
УРАЛЬСКИЙ ГОСУДАРСТВЕННЫЙ ЭКОНОМИЧЕСКИЙ УНИВЕРСИТЕТ

Учебный предмет	География
Вид промежуточной аттестации	Дифференцированный зачет
Составил(а)	

Вариант № 1

1. Для какой части света характерна максимальная численность населения:
а) Европа б) Азия в) Америка г) Африка
2. Какая часть света имеет наибольшую ресурсобеспеченность пресной водой
а) Австралия б) Африка в) Америка г) Европа
3. какое перечисленное государство является однопациональным?
А) Япония б) Аргентина в) Украина г) Россия
4. Назовите 10 крупнейших городов –агломераций мира с населением более 10 млн.человек
5. Основные центры мирового хозяйства – это....
6. В «большую семерку» не входит страна
а) Китай б) Япония в) Великобритания г) Канада
7. Установите соответствие между странами-лидерами и продукцией:
А. Китай 1. Электроэнергия
Б. Саудовская Аравия 2. Судостроение
В. США 3. Нефть
Г. Япония 4. Сталь
8. Какое утверждение об изменениях в природной среде под влиянием хозяйственной деятельности человека является верным?
а) Строительство водохранилищ приводит к понижению уровня грунтовых вод.
б) Перевод ТЭС с газа на мазут уменьшает количество вредных выбросов в атмосферу.
в) Сведение лесов в долинах рек уменьшает смыв почв.
г) В городах 60-70% атмосферного загрязнения дает автомобильный транспорт.
9. В чем разница между развитыми странами и развивающимися?
10. Назовите основные причины «демографических кризисов» в мире. Какие меры предпринять для уменьшения их проявления на планете?

Федеральное государственное бюджетное образовательное учреждение высшего образования
УРАЛЬСКИЙ ГОСУДАРСТВЕННЫЙ ЭКОНОМИЧЕСКИЙ УНИВЕРСИТЕТ

Учебный предмет	География
Вид промежуточной аттестации	Дифференцированный зачет
Составил(а)	

Вариант № 2

1. Какой минеральный ресурс добывают в Мексиканском, Гвинейском и Персидском заливах:
а) каменная соль б) уголь в) нефть г) олово
2. Какая часть света имеет наименьшую ресурсообеспеченность пресной водой
а) Австралия б) Америка в) Азия г) Европа
3. Какое перечисленное государство является однонациональным?
А) Мексика б) Индия в) Индонезия г) Южная Корея
4. Дайте определение терминам «НТР», «Мировое хозяйство».
5. Назовите страны «Большой 7» и их столицы – это....
6. Дайте определение понятия «Демография».
7. Для какого моря наиболее характерно нефтяное загрязнение?
а) Восточно -Сибирского б) Северного в) Лаптевых г) Берингово
8. Какие три особенности характерны для развития современного мирового хозяйства?
а) Использование достижений «зеленой революции» во всех странах мира.
б) Повышение наукоемкости производства в экономически развитых странах.
в) Уменьшение доли грузоперевозок, осуществляемых морским транспортом.
г) Сокращение объемов производства сплавов легких металлов.
9. В чем разница между развитыми странами и развивающимися?
10. Назовите основные особенности размещения населения в мире.